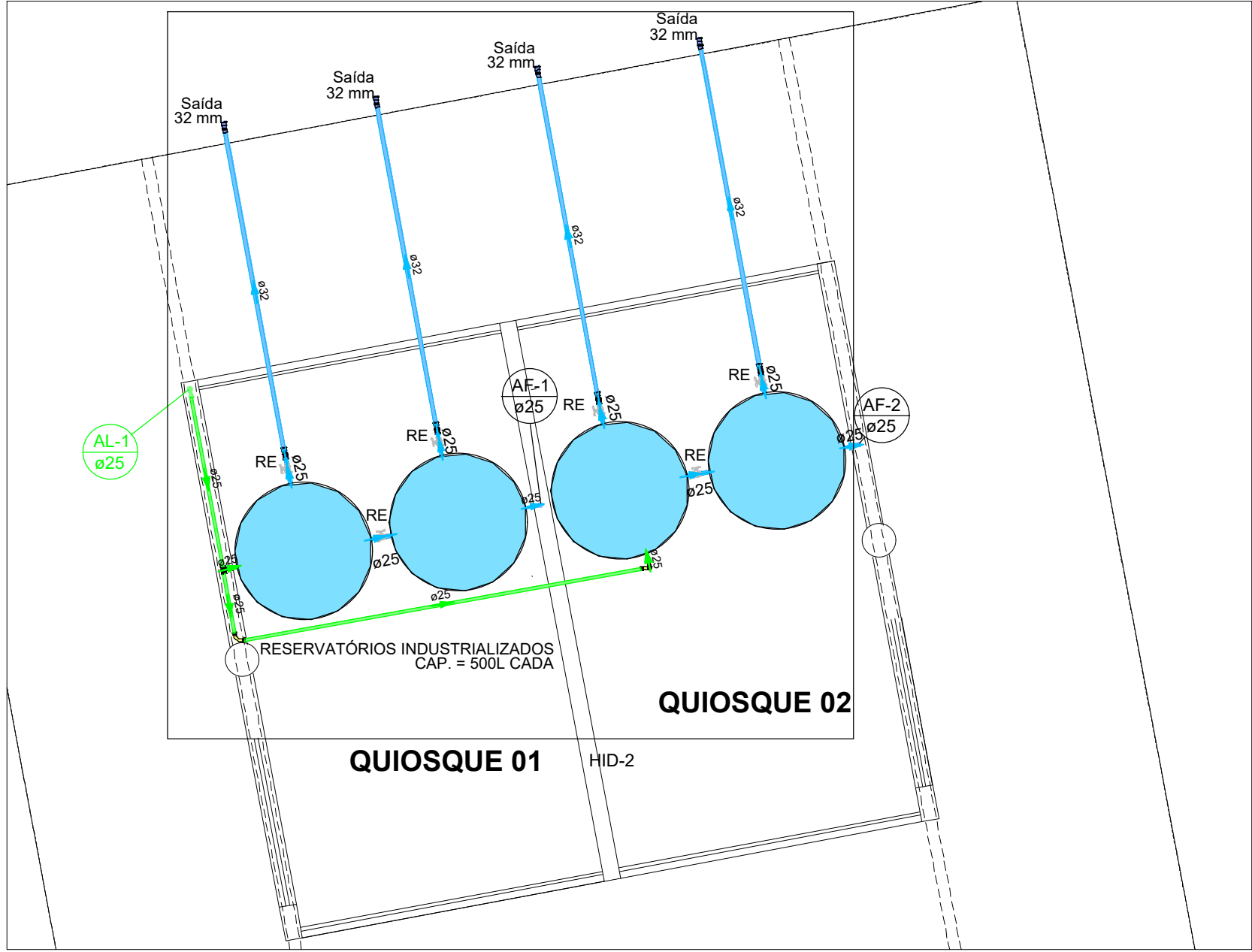
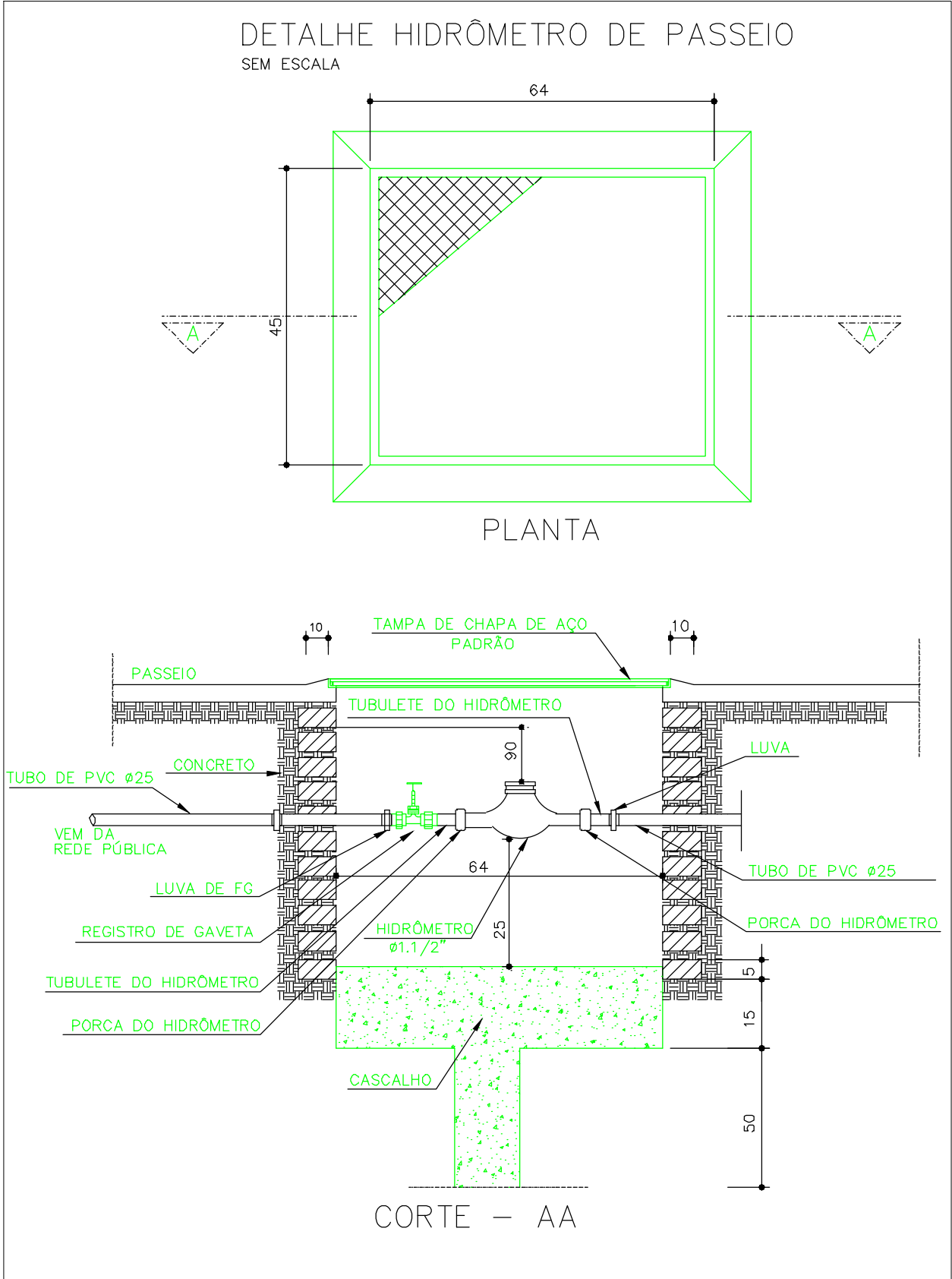


Planta baixa de água fria do térreo
Escala 1:50



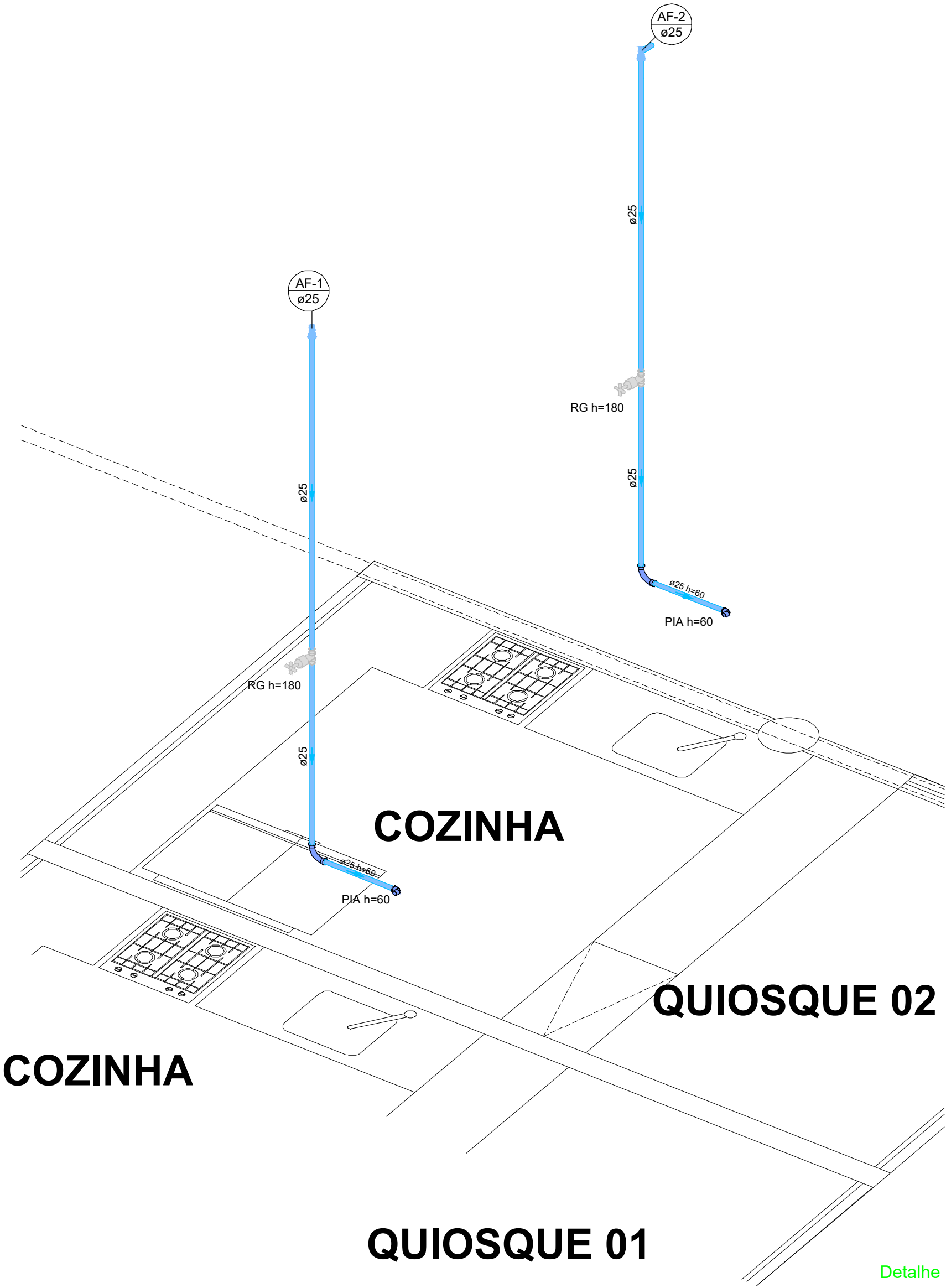
Planta baixa de água fria da cobertura
Escala 1:50



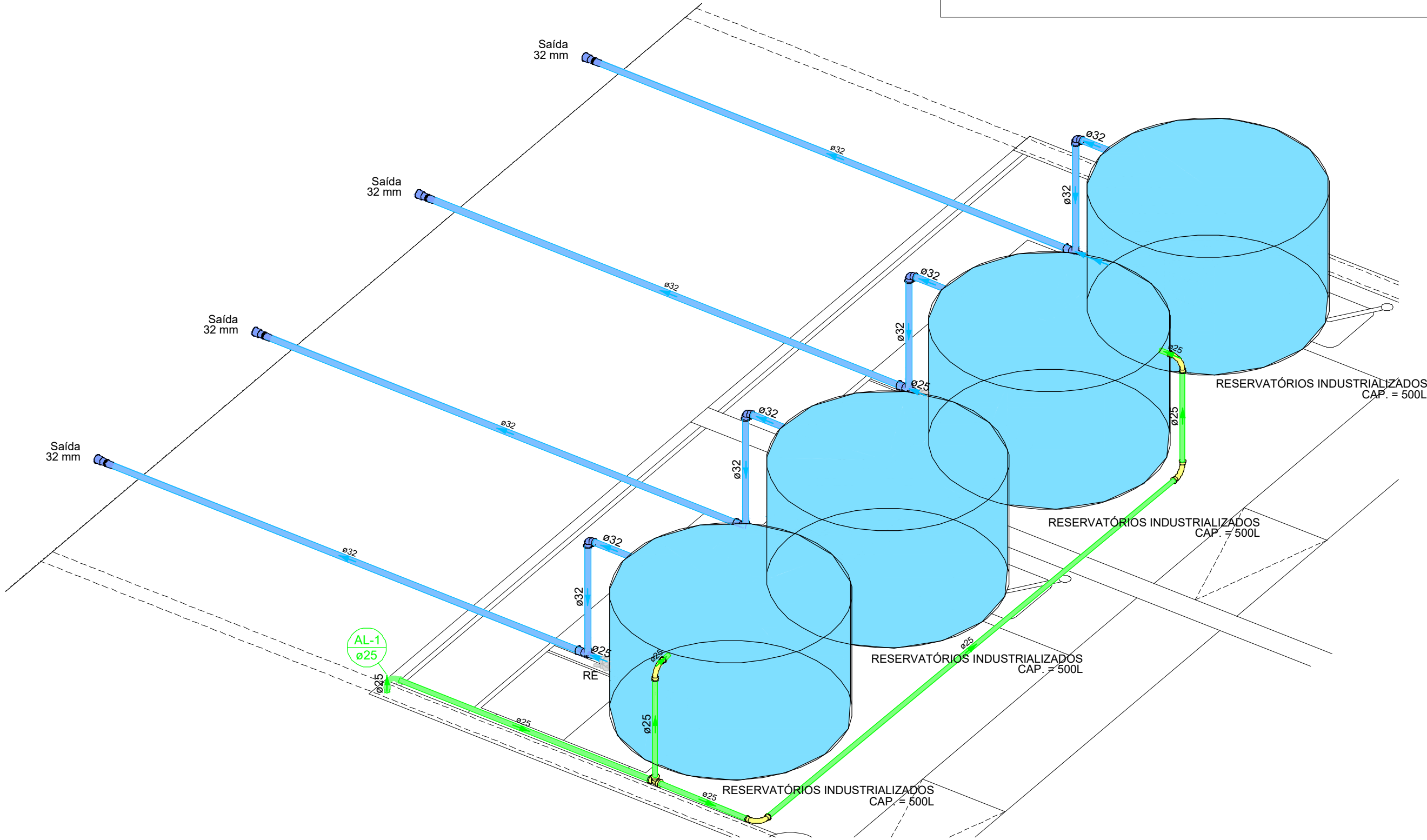
Legenda das indicações	
HIDRÔMETRO	Hidrômetros - cavaite 3/4"
PIA	Pia de cozinha com joelho de 90° - 25 mm - 1/2"
RG	Registro de gaveta c/canopla cromada c/PVC soldável - 3/4"
RE	Registro esfera VS compacto soldável - 3/4"
AL	Coluna de alimentação
AF	Coluna de água fria

Legenda de condutos	
Água fria	
Alimentação	

Legenda de peças	
	Alimentador Predial
	Hidrômetros
	Registro de gaveta c/canopla cromada c/PVC soldável
	Registro esfera VS compacto soldável



Detalhe HID-1
Escala 1:25

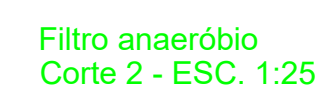
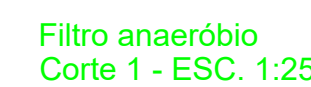
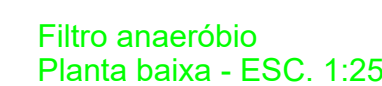
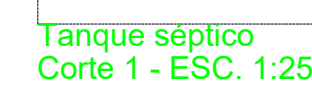
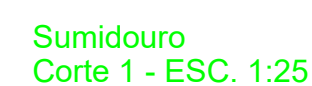
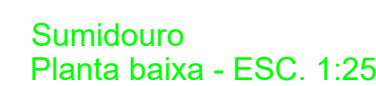
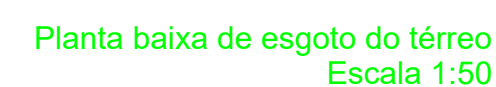


Detalhe HID-2
Escala 1:25

NOTAS
1 - TODO PROJETO DE ÁGUA FRIA FOI FEITO DE ACORDO COM A NBR 5626; 2 - TODAS AS TUBULAÇÕES SERÃO DE PVC; 3 - TODAS AS COTAS DO PROJETO ESTÃO EM CENTÍMETROS; 4 - AS ALTURAS ESTÃO INDICADAS AO LADO DAS INDICAÇÕES DOS PONTOS DE ÁGUA FRIA.
NOTAS GERAIS
1. ESTE PROJETO É PROPRIEDADE DO PROJETISTA REGISTRADO NO SELO. CONFORME LEI Nº. 5194/66 NÃO DEVE SER UTILIZADO PARA QUALQUER OUTRA FINALIDADE QUE NÃO SE RELACIONE COM A EXECUÇÃO DA PRESENTE EDIFICAÇÃO. SENDO TERMINANTEMENTE VEDADA SUA COLOCAÇÃO A DISPOSIÇÃO DE TERCEIROS. 2. O PROJETISTA NÃO SE RESPONSABILIZARÁ POR EVENTUAIS ALTERAÇÕES DESTE PROJETO DURANTE SUA EXECUÇÃO. QUALQUER MODIFICAÇÃO, O MESMO DEVE SER CONTACTADO. 3. ESTE PROJETO FOI BASEADO NO LAY-OUT E INFORMAÇÕES FORNECIDAS PELO ARQUITETO OU PROPRIETÁRIO. 4. QUALQUER MODIFICAÇÃO OU DÚVIDA DEVERÁ SER IMEDIATAMENTE COMUNICADA POR ESCRITO AO PROJETISTA.

APROVAÇÕES/OBSERVAÇÕES			
Nº	REVISÕES	DATA	APROVAÇÃO

Aprovação:	
PROJETO:	CONTRATANTE:
Responsável Técnico:	Contratante:
DESCRIÇÃO: Construção de Praça no Alto da Conceição	
ENDEREÇO: Rua Senador Arnon de Melo, S/N, Alto da Conceição, Dois Riachos-AL	
PROJETO HIDROSSANITÁRIO	
CONTEÚDO: Planta de Água Fria Térreo e Cobertura de Detalhes Isométricos;	FOLHA: 01 / 02
AUTOR DO PROJETO: Marcos Fred Almeida de Albuquerque CREA/AL n. 021340651-9	ÁREAS: TERRENO: 1.613,99m² ÁREA PAVIMENTADA: 1.491,61m² TRECHO 1 E TRECHO 2:
COLABORAÇÃO:	DISCIPLINA: ÁGUA FRIA
ESCALA: 1:75	CÓDIGO: HDS_PMDR_ALTO_CONCEIÇÃO_R02.dwg
	DATA: julho 22



Nº	REVISÕES	DATA	APROVAÇÃO



Aprovação:			
<p>PROJETO:</p> 		<p>CONTRATANTE:</p> 	
<p>_____ Responsável Técnico</p>		<p>_____ Contratante:</p>	
<p>DESCRIÇÃO: Urbanização do Alto da Conceição, em Dois Riachos - AL</p>			
<p>ENDEREÇO: Rua Senador Arnon de Melo, S/N, Alto da Conceição, Dois Riachos-AL</p>			
<p align="center">PROJETO HIDROSSANITÁRIO</p>			
<p>CONTEÚDO: Planta de Esgoto; Detalhe da Fossa; Sumidouro; Filtro;</p>			<p>FOLHA:</p> <p align="center">02 / 02</p>
<p>AUTOR DO PROJETO: Marcos Fred Almeida de Albuquerque CREA/AL n. 021340815-9</p> <p>COLABORAÇÃO</p>	<p>ÁREAS:</p> <p>TERRENO: 1.613,99m² ÁREA PAVIMENTADA TRECHO 1 E TRECHO 2: 1.491,61m²</p>		<p>DISCIPLINA: ESGOTO</p>
<p>ESCALA: 1:75</p>	<p>CÓDIGO: HDS_PMDR_ALTO_CONCEIÇÃO_R02.dwg</p>		<p>DATA: julho 22</p>